


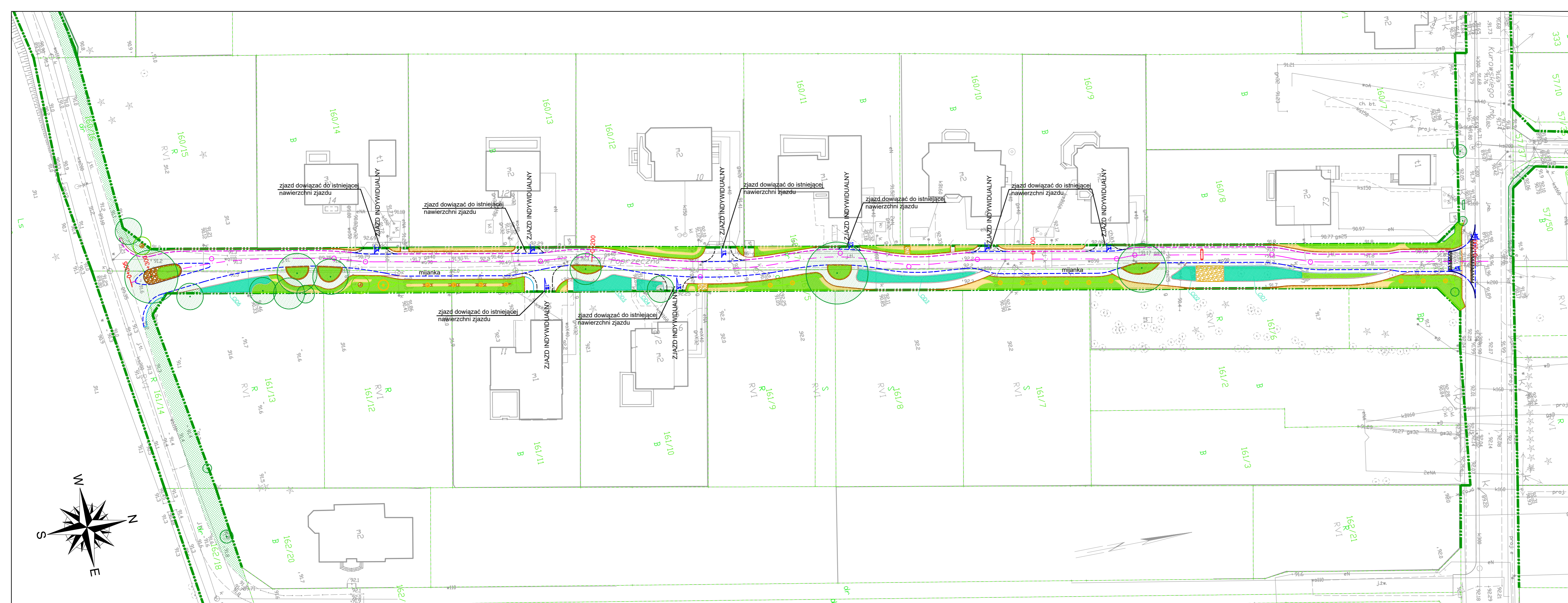
OPRACOWANIE DOKUMENTACJI
 PROJEKTOWO-KOSZTORYSOWEJ PRZEBUDOWY
 DROGI GMINNEJ UL. XI POPRZECZNA W HORNÓWKU
 PLAN SYTUACYJNY
 SKALA 1:500

OZNACZENIA BRANŻY DROGOWEJ:

-  ZAKRES PASA DROGOWEGO
-  OŚ DROGI
-  KRAWĘŻNIK BETONOWY
-  KRAWĘŻNIK BETONOWY WYNIESIONY – ŚWIATŁO 6cm
-  KRAWĘŻNIK BETONOWY WTOPIONY
-  KRAWĘDZ POBOCZA
-  KRAWĘDZ ZJAZDU – KRAWĘŻNIK BETONOWY NAJAZDOWY
-  OBRZEŻE BETONOWE – KRAWĘDZ CHODNIKA
-  OPORNIK
-  SPADKI PROJEKTOWANE

OZNACZENIA BRANŻY ZIELENI

-  ISTN. ZIELEŃ DO ADAPTACJI
-  PROJ. DRZEWO LIŚCIASTE
-  PRZESADZONE DRZEWO W NOWEJ LOKALIZACJI
-  PRZESADZONE KRZEWY SOLITEROWE W NOWEJ LOKALIZACJI
-  PROJ. KRZEWY LIŚCIASTE
-  PROJ. TRAWY OZDOBNE
-  PROJ. OGRODY DESZCZOWE
-  WYKAZ PROJ. OGRODÓW DESZCZOWYCH
-  PROJ. TRAWNIKI Z SIEWU
-  PROJ. ŚCIÓLKOWANIE KORA
-  PROJ. POW. WYŁOŻONE OTOCZAKAMI
-  PROJ. UPORZĄDKOWANIE TERENU



Zadanie:
 Opracowanie dokumentacji
 projektowo-kosztorysowej przebudowy drogi
 gminnej ul. XI Poprzeczna w Hornówku

Nazwa oprac.:
Koncepcja zagospodarowania terenu



Nazwa rys.: **Plan sytuacyjny zieleni - wariant nr 3**

Stadium opracowania: **KONCEPCJA**

Nr proj:	025	Skala:	1:500	Nr rys:	6
Data:	01.2022	Nr rew.:	-		



80-252 Gdańsk, ul. Jaśkowa Dolina 11b/3
 tel: 58 344-44-50 fax: 58 344-44-48 email: biuro@gcinfrastructure.pl

Projektanci:	mgr inż. Halina Pawłowska	specj. insp. nadzoru terenów zieleni upr. nr 306/2010 NOT/Sito	
Opracowanie:	inż. arch. kraj. Katarzyna Ostojka	specj. - upr. nr -	
Sprawdzający:	mgr inż. arch. Małgorzata Rychtowska	specj. architektoniczna upr. nr 174/0401	